




Муниципальное бюджетное общеобразовательное учреждение
«Глинновская средняя общеобразовательная школа
Новооскольского района Белгородской области»

СОГЛАСОВАНО Заместитель директора школы МБОУ «Глинновская СОШ»  Дунас И. М. « 25 » 06 2020г.	ПРИНЯТО педагогическим советом МБОУ «Глинновская СОШ» Протокол от 29.08 2020г. № 1	УТВЕРЖДАЮ Директор МБОУ «Глинновская СОШ»  Гарасова Н. Г. Приказ № 154 от « 29 » 08 2020г.
---	---	---



РАБОЧАЯ ПРОГРАММА

ПРИЛОЖЕНИЕ К ОСНОВНОЙ ОБРАЗОВАТЕЛЬНОЙ ПРОГРАММЕ
СРЕДНЕГО ОБЩЕГО ОБРАЗОВАНИЯ

КУРС: МИР ВОКРУГ НАС
УЧИТЕЛЬ: КОМИССАРОВА С.П.
КАТЕГОРИЯ: ВЫСШАЯ
СРОК РЕАЛИЗАЦИИ: 2 ГОДА

Рабочая программа по элективному курсу «Мир вокруг нас» для 10-11 классов разработана в соответствии с Федеральным государственным образовательным стандартом среднего общего образования, на основе программы География. Сборник примерных рабочих программ. Предметные линии «Полярная звезда». 5—11 классы. В. П. Максаковского. 10—11 классы. Базовый уровень: учеб. пособие для общеобразоват. организаций / [А. И. Алексеев и др.]. — 2-е изд., перераб. — М. : Просвещение, 2020.

Изучение элективного курса «Мир вокруг нас» в основной школе направлено на достижение следующих целей:

- **освоение знаний** об основных географических понятиях, географических особенностях природы, населения и хозяйства разных территорий; о своей Родине - России во всем ее разнообразии и целостности; об окружающей среде, путях ее сохранения и рационального использования;

- **овладение умениями** ориентироваться на местности; использовать один из «языков» международного общения - географическую карту, статистические материалы, современные геоинформационные технологии для поиска, интерпретации и демонстрации различных географических данных; применять географические знания для объяснения и оценки разнообразных явлений и процессов;

- **развитие** познавательных интересов, интеллектуальных и творческих способностей в процессе наблюдений за состоянием окружающей среды, решения географических задач, самостоятельного приобретения новых знаний;

- **воспитание** любви к своей местности, своему региону, своей стране, взаимопонимания с другими народами; экологической культуры, позитивного отношения к окружающей среде;

- **формирование способности и готовности** к использованию географических знаний и умений в повседневной жизни, сохранению окружающей среды и социально-ответственному поведению в ней; адаптации к условиям проживания на определенной территории; самостоятельному оцениванию уровня безопасности окружающей среды как сферы жизнедеятельности.

Для реализации рабочей программы используется учебно-методический комплекс, включающий:

- 1. Ю. Н. Гладкий, В. В. Николина. География. 10 класс. Базовый и углублённый уровни.
- Ю. Н. Гладкий, В. В. Николина. География. 11 класс. Базовый и углублённый уровни
- Атлас. 10—11 классы
- Контурные карты. 10 класс
- Контурные карты. 11 класс

Рабочая программа рассчитана на 68 часов:

в том числе 10 класс – 34 ч, 1 ч в неделю;

11 класс - 34 ч, 1 ч в неделю;

Рабочая программа предполагает проведение практических работ: 10 класс – 11, 11 класс – 6

1. Планируемые результаты освоения учебного предмета

Личностные результаты освоения основной образовательной программы среднего общего образования должны отражать:

- 1) сформированность российской гражданской идентичности, патриотизма, уважения к своему народу, чувства ответственности перед Родной, гордости за свой край;
- 2) сформированность гражданской позиции выпускника как сознательного, активного и ответственного члена российского общества, уважающего закон и правопорядок, осознающего и принимающего свою ответственность за благосостояние общества, обладающего чувством собственного достоинства, осознанно принимающего традиционные национальные и общечеловеческие гуманистические и демократические ценности;
- 3) сформированность мировоззрения, соответствующего современному уровню развития науки и общественной практики, основанного на диалоге культур;
- 4) сформированность основ саморазвития и самовоспитания в соответствии с общечеловеческими нравственными ценностями и идеалами российского гражданского общества;
- 5) сформированность толерантного сознания и поведения личности в поликультурном мире, готовности и способности вести диалог с другими людьми, достигать в нём взаимопонимания, находить общие цели и сотрудничать для их достижения;
- 6) сформированность навыков сотрудничества со сверстниками, обучающимися старшего и младшего возраста, взрослыми в образовательной, общественно полезной, учебно-исследовательской, проектной и других видах деятельности;
- 7) сформированность нравственного сознания, чувств и поведения на основе усвоения общечеловеческих нравственных ценностей;
- 8) готовность и способность к образованию, в том числе самообразованию, на протяжении всей жизни; сознательное отношение к непрерывному образованию как условию успешной профессиональной и общественной деятельности;
- 9) сформированность эстетического отношения к миру, включая эстетику быта, научного и технического творчества, спорта, общественных отношений;
- 10) принятие и реализация ценностей здорового и безопасного образа жизни; осознанный выбор будущей профессии на основе понимания её ценностного содержания и возможностей реализации собственных жизненных планов; отношение к профессиональной деятельности как возможности участия в решении личных, общественных, государственных, общенациональных проблем;
- 11) сформированность основ экологического мышления, осознания влияния социально-экономических процессов на состояние природной среды; приобретение опыта природно-охранной деятельности.

Метапредметные результаты освоения основной образовательной программы среднего общего образования должны отражать:

- 1) умение самостоятельно определять цели и составлять планы; самостоятельно осуществлять, контролировать и корректировать урочную и внеурочную (включая

- внешкольную) деятельность; использовать различные ресурсы для достижения целей; выбирать успешные стратегии в трудных ситуациях;
- 2) умение продуктивно общаться и взаимодействовать в процессе совместной деятельности;
 - 3) владение навыками познавательной, учебно-исследовательской и проектной деятельности, навыками разрешения проблем; способность и готовность к самостоятельному поиску методов решения практических задач, применению различных методов познания;
 - 4) способность и готовность к самостоятельной информационно-познавательной деятельности, включая умение ориентироваться в различных источниках информации, критически оценивать и интерпретировать информацию, получаемую из различных источников;
 - 5) умение ориентироваться в социально-политических и экономических событиях, оценивать их последствия;
 - 6) умение самостоятельно оценивать и принимать решения, определяющие стратегию поведения, с учётом гражданских и нравственных ценностей;
 - 7) умение использовать языковые средства в соответствии с целями и задачами деятельности;
 - 8) владение навыками познавательной рефлексии как осознания совершаемых действий и мыслительных процессов, их результатов и оснований.

Предметные результаты освоения образовательной программы среднего общего образования по курсу географии на базовом уровне должны отражать:

- 1) владение представлениями о современной географической науке, её участии в решении важнейших проблем человечества;
- 2) владение географическим мышлением для определения географических аспектов природных, социально-экономических и экологических процессов и проблем;
- 3) сформированность системы комплексных социально ориентированных географических знаний о закономерностях развития природы, размещения населения и хозяйства, о динамике и территориальных особенностях процессов, протекающих в географическом пространстве;
- 4) владение умениями проведения наблюдений за отдельными географическими объектами, процессами и явлениями, их изменениями в результате природных и антропогенных воздействий;
- 5) владение умениями использовать карты разного содержания для выявления закономерностей и тенденций, получения нового географического знания о природных, социально-экономических и экологических процессах и явлениях;
- 6) овладение умениями географического анализа и интерпретации географической информации;
- 7) владение умениями применять географические знания для объяснения и оценки разнообразных явлений и процессов, самостоятельного оценивания уровня безопасности окружающей среды, адаптации к изменению её условий;
- 8) сформированность представлений и знаний об основных проблемах взаимодействия природы и общества, о природных и социально-экономических аспектах экологических проблем.

2. Содержание учебного предмета

География. 10—11 классы. Базовый и углублённый уровни

Тема 1. Человек и ресурсы Земли

Начало освоения планеты человеком. Ойкумена. Взаимодействие человечества и природы, изменение окружающей среды в прошлом и настоящем. Природа и цивилизация.

Круговорот вещества и ресурсные проблемы. Природные ресурсы, их основные виды, размещение и крупнейшие месторождения. Природноресурсный потенциал. Роль природных ресурсов в современной экономике. Ресурсообеспеченность стран мира. Истощение природных ресурсов и малоотходные технологии.

Ископаемые ресурсы: горючие, рудные и нерудные. Обеспеченность ими различных стран и регионов.

Земельные ресурсы. Деградация почв, её масштабы.

Водные ресурсы. Роль воды в жизни человека. Водопотребление. Восполнение дефицита пресных вод. Гидроэнергоресурсы.

Лесные ресурсы. Запасы и размещение лесов. Лесистость. Лесопользование и лесовосстановление.

Ресурсы Мирового океана: биологические, минеральные и энергетические. Роль Океана. Энергия приливов. Проблемы и пути использования ресурсов Мирового океана.

Ресурсы традиционной и нетрадиционной энергетики. Главные их преимущества. Агроклиматические, рекреационные ресурсы. Виды природопользования. Рациональное и нерациональное природопользование.

Практические работы

- 1) Оценка обеспеченности страны (региона) основными видами природных ресурсов.
- 2) Сравнение обеспеченности минеральными ресурсами Российской Федерации и Саудовской Аравии.
- 3) Сравнительный анализ ресурсообеспеченности населения в различных районах земного шара (на примере лесных ресурсов).
- 4) Написание эссе на тему «Роль воды в моей жизни».
- 5) Описание одного из видов нетрадиционной энергетики (по плану).

Тема 2. Политическая карта мира

Формирование политической карты мира: древний, средневековый, новый и новейший периоды. Количественные и качественные изменения на политической карте мира. Современная политическая карта мира.

Государство — главный объект политической карты. Формы правления: монархическая и республиканская. Формы государственного устройства: унитарное и федеративное.

Типы государств. Главные критерии типологии. Политическая география и геополитика.

Практические работы

- 1) Классификация стран на основе анализа политической и экономической карт мира.
- 2) Нанесение на контурную карту государств с разными формами правления и разными формами государственного устройства.

Тема 3. География населения

Рост численности населения Земли. Демографический взрыв: его причины и последствия. Депопуляция. Теория демографического перехода. Демографическая политика. Типы воспроизводства населения.

Состав и структура населения. Этнический состав: одно- и многонациональные государства. Основные очаги этнических конфликтов.

Возрастно-половой состав населения мира. Качество населения. Занятость населения.

Географические особенности размещения населения. Плотность населения.

Формы расселения: городское и сельское расселение. Урбанизация как всемирный процесс. Основные причины и типы миграций в мире.

Практические работы

- 1) Прогнозирование изменения численности населения мира.
- 2) Определение на основе статистических данных состава и структуры населения мира.
- 3) Сравнительный анализ демографической политики восточноазиатских и западноевропейских стран.
- 4) Анализ рассредоточения основных языковых групп населения на Земле.
- 5) Анализ и сравнение половозрастных пирамид развитой и развивающейся стран.

Тема 4. География культуры, религий, цивилизаций

Содержание понятия «география культуры». Культурный регион и культурный ландшафт. Основные линии распространения цивилизаций. Современные цивилизации. Всемирное наследие ЮНЕСКО.

География религий. Мировые, национальные, местные традиционные религии. Христианство, ислам, буддизм.

Цивилизация Востока. Китайско-конфуцианская, индуистская, исламская, японская, негро-африканская.

Цивилизация Запада. Западноевропейская, латиноамериканская, православная.

Практические работы

- 1) Сравнительная характеристика традиционных особенностей двух культур (на выбор учителя).
- 2) Нанесение на контурную карту очагов основных религий мира.

Тема 5. География мировой экономики

Мировая экономика, основные этапы её развития. Аграрные, индустриальные и постиндустриальные страны. Россия в зеркале мировой экономики. Отраслевая и территориальная структуры хозяйства мира. Глобализация мировой экономики. Научно-техническая революция на современном этапе.

Международное разделение труда. Факторы, определяющие размещение экономики.

География отраслей производственной сферы. Добывающая промышленность. Нефтяная, газовая и угольная промышленность. Электроэнергетика.

Обрабатывающая промышленность. Металлургия, машиностроение, химическая, деревообрабатывающая, целлюлозно-бумажная, лёгкая, пищевая промышленность.

Сельское хозяйство, его роль в мировой экономике. Аграрные отношения. Земледелие. Зерновые и технические культуры. «Зелёная революция». Животноводство.

Транспорт (сухопутный, морской, речной, авиационный) и сфера услуг. Основные международные магистрали и транспортные узлы.

Внешняя торговля, конвертируемость валюты, экономическая интеграция. География отраслей непродовольственной сферы. Сфера услуг. Мировая торговля и туризм.

Практические работы

- 1) Сравнительная характеристика экономик одной из индустриальных и одной из постиндустриальных стран.
- 2) Нанесение на контурную карту мира аграрных, индустриальных и постиндустриальных стран.
- 3) Анализ и объяснение особенностей современного геополитического положения России.

- 4) Анализ участия стран и регионов в международном разделении труда.
- 5) Определение международной специализации крупнейших стран и регионов мира.
- 6) Составление экономико-географической характеристики одной из отраслей промышленности (по выбору учащегося).
- 7) Характеристика одной из отраслей растениеводства/животноводства (по выбору учащегося).
- 8) Анализ грузооборота и пассажирооборота по основным транспортным магистралям мира.

Тема 6. География в современном мире

География как наука. География — система наук. Естественная география. Общественная география. Методы, используемые географической наукой: статистический, описательный, экспедиционный (полевой), сравнительно-географический, математический, моделирование, аэрокосмический, геоинформационный. Пространство. Территория. Акватория. Аэротория.

Практическая работа

Описание основных характеристик одной из географических наук.

Тема 7. География природная и география общественная

Широтная зональность, долготная секторность, высотная поясность. Природные комплексы. Природно-антропогенные комплексы. Физико-географическое районирование.

Эволюция общественной географии. Теория «диффузии нововведений». Концепция полюсов и центров роста. Теория осей развития. Теория территориально-производственных комплексов. Кластерная теория.

Практическая работа

Написание эссе на тему «Изменения в новейшей общественной географии».

Тема 8. Регионы и страны

Регион. Региональная география. Культурно-исторические регионы мира. Центры экономической мощи и «полюсы» бедности.

Практическая работа

Характеристика (по типовому плану) одной из международных организаций (по выбору учащегося).

Англо-Саксонская Америка.

Соединённые Штаты Америки. Географическое положение. Природные условия и ресурсы. История открытия и освоения. Особенности населения. Роль иммиграции в формировании американской нации. Экономика США. *Канада.* Географическое положение. Природные условия и ресурсы.

Особенности населения. Развитие экономики.

Практические работы

- 1) Характеристика одной из отраслей экономики США.
- 2) Составление экономико-географической характеристики Канады (по типовому плану).

Латинская Америка. Географическое положение. Политическая карта

региона. Природные условия и ресурсы. Население: этнический состав, темпы роста. Экономика: современные экономические преобразования, отрасли специализации. Регионы Латинской Америки: Карибский регион, Андские страны, Атлантический регион. Особенности их развития.

Практические работы

- 1) Нанесение на контурную карту основных природных ресурсов Латинской Америки.
- 2) Характеристика одного из регионов Латинской Америки (по выбору учащегося).

Западная Европа. Географическое положение и состав региона. Традиционные субрегионы Западной Европы. Природные условия и ресурсы. Население. Экономика.

Германия. Географическое положение. Природные условия и ресурсы.

Население. Экономика.

Великобритания. Географическое положение. Природные условия и ресурсы. Население. Экономика. Внутренние различия.

Франция. Географическое положение. Природные условия и ресурсы.

Население. Экономика. Внутренние различия.

Италия. Географическое положение. Население. Экономика. Внутренние различия.

Практические работы

- 1) Выполнение теста «Природные ресурсы Германии».
- 2) Характеристика одного из регионов Франции или Великобритании (по выбору учащегося).
- 3) Сравнительная экономико-географическая характеристика двух государств Западной Европы (по выбору учащегося).
- 4) Характеристика одной из отраслей хозяйства Италии.

Центрально-Восточная Европа. Состав региона. Географическое положение. Население. Экономика. Внутренние различия.

Постсоветский регион. Географическое положение. Образование

СНГ. Белоруссия и Молдавия. Страны Закавказья.

Центральноазиатский регион. Природные условия и ресурсы. Население. Экономика. Особенности и проблемы развития промышленности и сельского хозяйства стран СНГ.

Практические работы

- 1) Характеристика одной из отраслей экономики Белоруссии.
- 2) Миграционная политика Центральноазиатского региона.

Зарубежная Азия. Географическое положение. Природное своеобразие и ресурсы. Население.

Китайская Народная Республика. Географическое положение. Природные условия и ресурсы. Население. Демографическая политика. Экономика. Внутренние различия. Крупнейшие экономические зоны.

Япония. Географическое положение. Природные условия и ресурсы. Население. Экономика. Крупнейшие мегалополисы. Японское экономическое чудо.

Практические работы

- 1) Оценка эффективности демографической политики Китая.
- 2) Характеристика одной из отраслей экономики Китая.
- 3) Выполнение теста «Географическое положение Японии».

Юго-Восточная Азия. Географическое положение. Природные условия и ресурсы. Население. Экономика. Типично промышленные и типично аграрные государства.

Южная Азия. Формирование политической карты региона. Природа и ресурсы. Население. Пестрота этнического и религиозного состава. Рост населения. Экономика.

Юго-Западная Азия и Северная Африка. Географическое положение. Природные условия и ресурсы. Население. Демографическая ситуация. Экономика. Внутренние различия.

Практическая работа

Экономико-географическая характеристика одного из государств Аравийского полуострова.

Тропическая Африка и ЮАР. Состав региона. Географическое положение. Природные условия и ресурсы. Население. Медный пояс. Нефтепромыслы Нигерии. Южно-Африканская Республика — единственное экономически развитое государство Африки.

Практическая работа

Экономико-географическая характеристика одного из государств
Тропической Африки.

Австралия и Океания. Природа. Население. Экономика. Внутренние различия. Океания: обособленный мир островов. Население, экономика и внутренние различия. Новая Зеландия.

Практические работы

1) Составление картосхемы международных экономических связей Австралии.

2) Экономико-географическая характеристика Австралийского Союза.

Тема 9. Глобальные проблемы человечества

Классификация глобальных проблем. Глобальные проблемы и география. Взаимосвязь глобальных проблем. Проблема отсталости. Продовольственная проблема. Проблема здоровья и долголетия. Пути решения проблем. Кризис взаимоотношений общества и природы. Деградация глобальной экологической среды.

Практические работы

1) Выявление на основе различных источников информации приоритетных глобальных проблем человечества.

2) Раскрытие причины, сущности, путей решения одной из глобальных проблем человечества.

3) Анализ проблемы продовольствия в Африке.

4) Анализ международного сотрудничества по решению глобальных проблем человечества.

**3. Тематическое планирование с указанием количества часов
отводимых на освоение каждой темы
10 класс**

№ п/п	Наименование тем/разделов	Количество часов	Характеристика основных видов деятельности учащихся
1	Человек и ресурсы Земли	10	<i>Оценивать и объяснять:</i> обеспеченность природными ресурсами отдельных стран и регионов мира, способы и характер их использования; особенности геоэкологической ситуации в мире на основе различных источников информации. <i>Использовать</i> приобретённые знания и умения в повседневной жизни для выявления и объяснения географических аспектов различных текущих событий и ситуаций
2	Политическая карта мира	5	<i>Оценивать и объяснять:</i> содержание политической карты мира в разные исторические периоды; процессы и явления на современной международной арене на основе различных источников информации.
3	География населения	5	<i>Оценивать и объяснять:</i> демографические процессы и явления; уровни урбанизации и территориальной концентрации населения на основе различных источников информации
4	География культуры, религий, цивилизаций	5	<i>Оценивать и объяснять</i> культурно-исторические и цивилизационные особенности мира на основе различных источников информации
5	География мировой экономики	10	<i>Оценивать и объяснять:</i> особенности воспроизводственной, отраслевой и территориальной структур мировой экономики; характер международных экономических отношений на основе различных источников информации.
	ИТОГО	34	

11 класс

№ п/п	Наименование тем/разделов	Количество часов	Характеристика основных видов учебной деятельности
1	Регионы и страны	27	<p><i>Оценивать и объяснять</i> географические особенности регионов и ведущих стран мира.</p> <p><i>Составлять</i> комплексную и сравнительную географические характеристики регионов и стран мира на основе различных источников информации.</p> <p><i>Использовать</i> приобретённые знания и умения в повседневной жизни для выявления и объяснения географических аспектов текущих событий и ситуаций в регионах и странах мира</p>
2	Глобальные проблемы человечества	7	<p><i>Оценивать и объяснять</i> характер глобальных проблем человечества, направления и способы их возможного разрешения.</p> <p><i>Прогнозировать</i> характер антропогенных и техногенных изменений мира на основе различных источников информации.</p> <p><i>Использовать</i> приобретённые знания и умения в повседневной жизни для выявления и объяснения географических аспектов текущих событий и ситуаций в регионах и странах мира</p>
	ИТОГО	34	